


CONSULTORA GALEGA
Rúa S. Martiño N°3 B

ASINADO:



Juan Carlos Portela Regodeseves
Arquitecto Colex. N° 1422


PLANO Nº:
FICHA XESTIÓN

CLAVE DO ÁMBITO
I-057


NOME DO ÁMBITO
DEPÓSITO O PICO

MARZO 2016

ESCALA: 1:2.000




**PLAN XERAL DE ORDENACIÓN MUNICIPAL
CONCELLO DE VILABOIA**



PLANO DE:
FICHA DO SISTEMA XERAL DE INFRAESTRUTURAS

FASE:
DOCUMENTO PARA APROBACIÓN DEFINITIVA





FICHA DE SISTEMAS XERAIS

CLAVE: I-057 Nome: DEPÓSITO O PICO

1.SUPERFICIES

Superficie do sistema: 1.867 m²

ESTADO

Existente: 0 m²

Proposto: 1.867 m²

XESTIÓN

Obtido: 0 m²

Por Obter: 1.867 m²

2.RESUMO SEGUNDO CLASE E CATEGORÍA DE SOLO

CATEGORÍA	SUPERFICIE	ESTADO		XESTIÓN	
		EXISTENTE	PROPOSTO	OBTIDO	POR OBTER
SOLO RÚSTICO DE ESPECIAL PROTECCIÓN					
RPFO	1.863		1.863		1.863
RPEN	3		3		3
SUBTOTAL	1.867 m²		1.867 m²		1.867 m²
TOTAL	1.867 m²	m²	1.867 m²	m²	1.867 m²

3.RESUMO SEGUNDO ÁMBITO DE PLANEAMENTO

4. RESUMO SEGUNDO A OBTENCIÓN DO SOLO:

<u>Clave</u>	Clasificación:	Categoría:	<u>SUPERFICIE</u>	Ámbito Adscrito:	Titularidade:	Ordenación:	Obtencion:
I-057_0	SRUS	RPEN	3 m ²		Por obter	Proposto	EXPROPIACIÓN
I-057_0	SRUS	RPFO	1.863 m ²		Por obter	Proposto	EXPROPIACIÓN