


CONSULTORA GALEGA
Rúa S. Martín nº3 B

ASINADO:



Juan Carlos Portela Regodeseves
Arquitecto Colex. Nº 1422


PLANO Nº: **FICHA XESTIÓN**

CLAVE DO ÁMBITO: **API-01**

NOME DO ÁMBITO: **CONNORSA**

DATA: **MARZO 2016**



ESCALA: 1:2.500



PLAN XERAL DE ORDENACIÓN MUNICIPAL
CONCELLO DE VILABOA

PLANO DE: **ÁMBITO DE PLANEAMENTO INCORPORADO**

FASE: **DOCUMENTO PARA APROBACIÓN DEFINITIVA**



FICHA DO ÁMBITO DE PLANEAMENTO INCORPORADO

Clave: API-01

Nome: CONNORSA

1.SUPERFICIES

SUPERFICIE DELIMITADA:

42.600 m²

2.DATAS DE APROBACIÓN DOS INSTRUMENTOS QUE O DESENVOLVEN:

MODIFICACIÓN PUNTUAL Nº 2 DAS NSP

21/01/2014

APROBACIÓN DEFINITIVA

(DECRETO 4/2014, do 9 de xaneiro)

PROXECTO DE EQUIDISTRIBUCIÓN DO SECTOR UDI-4

29/09/2014

APROBACIÓN DEFINITIVA

(DECRETO DE ALCALDÍA 19/09/2014)

PROXECTO DE URBANIZACIÓN

27/10/2014

APROBACIÓN DEFINITIVA

(RESOLUCIÓN DA ALCALDÍA nº 561/2014)